

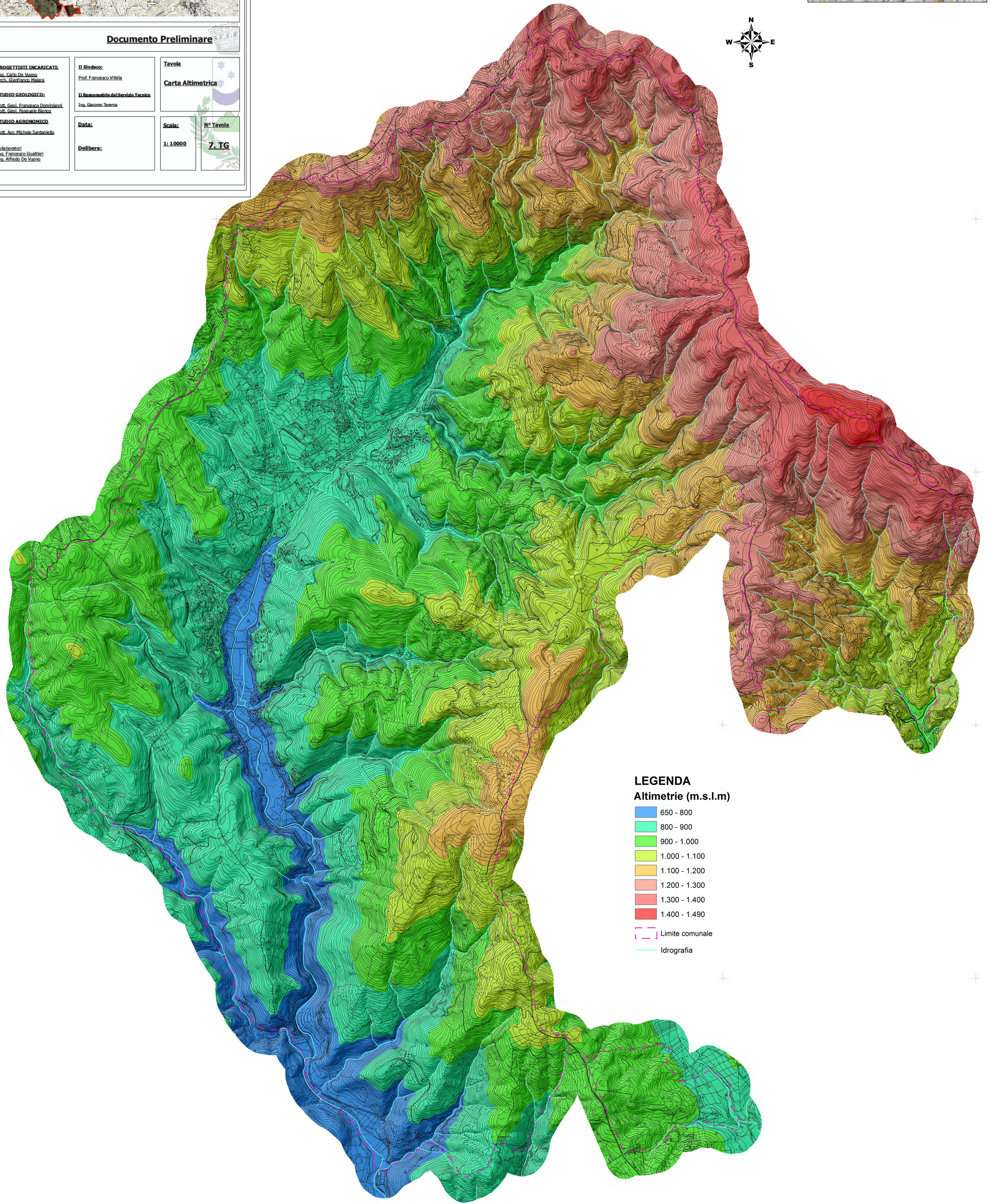

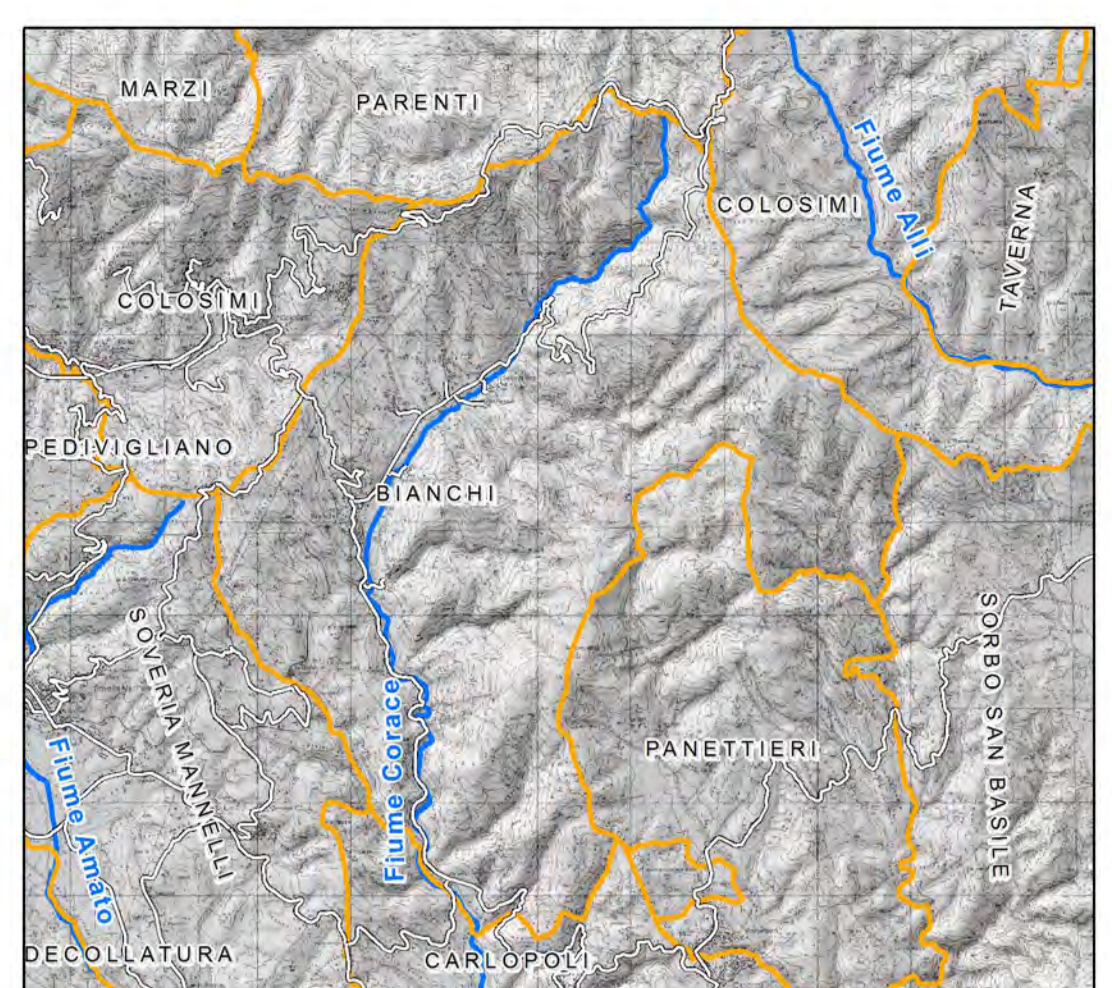
COMUNE DI BIANCHI
(PROVINCIA DI COSENZA)

PIAZZA MATTEOTTINI 15 - C.A.P. 87050 - Bianchi (CS)
Tel. 0984 96 78 58 - Fax 0984 96 70 94

PSC
Piano Strutturale Comunale
(Legge Urbanistica Regionale n°19 del 16 Aprile 2002 e sm.)

Documento Preliminare

PROGETTISTI INCARICATI: Ing. Carlo De Vico Arch. Gianfranco Malera	Il Sindaco: Prof. Francesco Vilella	Tavola: Carta Altimetrica
STUDIO GEOLOGICO: Dott. Geol. Francesco Dominiani Dott. Geol. Pasquale Bianco	Il Responsabile del Servizio Tecnico: Ing. Giacomo Tavera	Scala: 1:10000
STUDIO AGRONOMICCO: Dott. Agr. Michele Santaniello	Data:	N° Tavola: 7.TG
Collaboratori: Ing. Francesco Guattieri Ing. Alfredo De Vico	Delibera:	



LEGENDA
Altimetrie (m.s.l.m)

650 - 800
800 - 900
900 - 1.000
1.000 - 1.100
1.100 - 1.200
1.200 - 1.300
1.300 - 1.400
1.400 - 1.490
Limite comunale
Idrografia

